

CAMINHA

Argas















NÚCLEO CENTRAL DA MONTARIA

EM 1775







50305

NÚCLEO CENTRAL DA MONTARIA





LEGENDA:

-  ESTRADAS, PERCURSOS, TRILHOS, ITINERÂNCIAS
-  CAMINHOS VICINAIS
-  EDIFICADO
-  CURVAS DE NIVEL / SÍTIO DE IMPORTÂNCIA COMUNITÁRIA SERRA DE ARGAS,
-  VIA DE ACESSO À ALDEIA
-  ESPAÇO PÚBLICO / LARGO PRINCIPAL
-  JUNTA DE FREGUESIA
-  IGREJA PAROQUIAL
-  RECOLHA SELETIVA DE LIXO
-  CAPELA
-  NÚCLEO MUSEOLÓGICO MOINHOS DE ÁGUA
-  CAFÉ, RESTAURANTE
-  PARQUE INFANTIL
-  PRAÇA DE TAXIS

PROJETOS REALIZADOS EM ANTERIORES PROGRAMAS, AGRIS, PRODER, LEADER +, NORTE 2020:

- 1  RECUPERAÇÃO DE FACHADAS
- 2  BENEFICIAÇÃO DO CALVÁRIO E DA ENVOLVENTE DA IGREJA PAROQUIAL
- 3  PORTA DO SÍTIO DA SERRA D'ARGA
- 4  TRILHOS DA SERRA D'ARGA, OUTROS PERCURSOS:  
ITINERÂNCIAS DE SANTIAGO, PR1TRILHO DA MONTANHA SAGRADA,  
PR2 DOS PASTORES, PR3 DO FOJO DO LOBO, PR4 DO PÔR DO SOL, PR5 DO PINCHO,  
PR22 DOS ROMEIROS, DE GERAZ DO LIMA À SERRA D'ARGA, DO HOMEM E DO GARRANO
- 5  NÚCLEO MUSEOLÓGICO MOINHOS DA MONTARIA
- 6  BENEFICIAÇÃO DO ESPAÇO PÚBLICO

EDIFÍCIOS A NECESSITAREM DE INTERVENÇÃO:

- A  LAGAR DE AZEITE
- B  MOINHO DE 1956
- C,D  CAFÉ E MINIMERCADO
- E  HABITAÇÃO

VIANA DO CASTELO

 ALDEIA / FREGUESIA DA MONTARIA

 PLANO INTEGRADO DE INTERVENÇÃO

 LIMITE DO PLANO INTEGRADO DE INTERVENÇÃO

